



# MADRID

desarrollo urbano  
sostenible

## ACTA DE RECEPCIÓN DE OBRAS


### IDENTIFICACIÓN

Ámbito de Recepción: **UZP 2.01 Desarrollo del Este- El Cañaveral. FASE 4 ETAPA 1**  
Promotor: JUNTA DE COMPENSACIÓN EL CAÑAVERAL  
Expediente: 714/2002/06748

### RECEPCIÓN

Con hoja Anexa: **NO**


**EL DIRECTOR GENERAL DEL ESPACIO  
PÚBLICO, OBRAS E INFRAESTRUCTURAS <sup>(1)</sup>**




**EL FUNCIONARIO TÉCNICO FACULTATIVO  
REPRESENTANTE DE LA ADMINISTRACIÓN**



**EL REPRESENTANTE DEL PROMOTOR**



**POR LA DIRECCIÓN FACULTATIVA DE LAS  
OBRAS**



En el lugar de referencia, el día 19 de marzo de 2019, a las 9.00 horas, se reúnen los asistentes que al margen se expresan con objeto de llevar a cabo, si procede, la recepción de las obras referenciadas.

Tipo de recepción: **PARCIAL**

Se efectúa el reconocimiento de las obras, comprobándose que se encuentran en buen estado, ejecutadas conforme al proyecto correspondiente y las órdenes de la dirección facultativa, teniendo en cuenta todas las prescripciones en vigor al respecto, sin que aparentemente se observen vicios o defectos que pudieran impedir su recepción.

El presente acta se formula para proceder a la recepción de las obras de referencia (según se refleja en el plano adjunto), en virtud de lo dispuesto por el art. 135 de la Ley 9/2001, de 17 de julio, del Suelo de la Comunidad de Madrid, se tienen las obras por RECIBIDAS, pudiendo entregarse al uso o servicio público correspondiente, y comenzando a partir de esta fecha el plazo de garantía de dos años fijado en el acuerdo de aprobación definitiva del proyecto y en los términos reflejados en el mismo.

Durante la ejecución de las obras se ha cumplido el plan de control de calidad redactado para las mismas.

En virtud de la estipulación decimotercera del "CONVENIO URBANISTICO DE GESTION del Suelo Urbanizable Programado UZP 2.01 "DESARROLLO DEL ESTE - EL CAÑAVERAL" en ejecución de los compromisos del Acuerdo Marco de 1 de abril de 2.011 y su Addenda", la conservación a cargo del Ayuntamiento de Madrid de las obras de urbanización que hayan sido objeto de Recepción Parcial dentro de la Etapa 1 se producirá cuando se reciba la Etapa completa.

Y para que conste, se extiende la presente acta que firman los asistentes en 5 ejemplares en el lugar y fecha arriba indicados.

<sup>(1)</sup> En Representación del Alcalde, Art.135 L.S.M.

U.Z.P. 2.01 El Cañaveral, 4ª recepción parcial etapa 1

Nº Exp: 714/2002/06748

**RECEPCIÓN URBANIZACIÓN INICIATIVA NO MUNICIPAL**

**DISTRITO MUNICIPAL: VICÁLVARO**

**NOMBRE DEL ÁMBITO URBANÍSTICO: U.Z.P. 2.01 EL CAÑAVERAL (MADRID)**

**FECHA RECEPCIÓN: 19 de marzo de 2019**

**PROMOTOR: JUNTA DE COMPENSACION UZP 2.01 DESARROLLO DEL ESTE EL CAÑAVERAL**

**ZONA RECIBIDA: ETAPA I, FASE 4.**

**RED VIARIA:**

Calzada:

Tipo de Firme	1 – A	1 – B	5 – C
Longitud (m):	434	1.000	141
Superficie (m²):	5.200	7.323	1.057

Tipo de Firme	2 – A (APARCAMIENTO)		
Longitud (m):	1.515		
Superficie (m²):	3.258		

Acera:

Tipo de Firme	II	III	VII
Longitud (m):	2.782	76	71
Superficie (m²):	12.535	190	71

**HIDRANTES EN VÍA PÚBLICA, RED DE AGUA POTABLE:**

Hidrantes (unidades y modelo):      Hidrante TIPO 2      4 uds.

U.Z.P. 2.01 El Cañaveral, 4ª recepción parcial etapa 1

Nº Exp: 714/2002/06748

H20

Concepto	Descripción
CoordX	452458.657
CoordY	4473214.357
Dirección	C/ DE LA IGUALDAD Nº1
Complemento	
Tipo	Enterrado
Modelo	Tipo 2
Largo, Ancho y Alto Arqueta (sólo modelo RRG)	
Diámetro Acometida	80 mm
Diámetro Hidrante	80 mm
Tipo Agua	Potable
Modelo Tapa	UNE EN 1559-1
Arqueta Integral	Si
Lave de Corte De CYII	Si
Injerto al CYII	Si
Las piezas del hidrante cumplen con la NEC	Si
Conexión directa a la red de distribución con dos llaves de corte máximo	Si
Válvula Cierre	Compuerta
El sentido de la llave es a la izquierda	No, a la derecha
Paso de rosca es de 8 mm	Si
Machón de anclaje es de fábrica de ladrillo	No, hormigón
Existe placa identificativa del hidrante en fachada	No
Capuchina	HE 00 25

H31

Concepto	Descripción
CoordX	452289.669
CoordY	4472629.988
Dirección	C/ DE VICTORIA KENT Nº40
Complemento	
Tipo	Enterrado
Modelo	Tipo 2
Largo, Ancho y Alto Arqueta (sólo modelo RRG)	
Diámetro Acometida	100 mm
Diámetro Hidrante	100 mm
Tipo Agua	Potable
Modelo Tapa	UNE EN 1559-1
Arqueta Integral	Si
Lave de Corte De CYII	Si
Injerto al CYII	Si
Las piezas del hidrante cumplen con la NEC	Si
Conexión directa a la red de distribución con dos llaves de corte máximo	Si
Válvula Cierre	Compuerta
El sentido de la llave es a la izquierda	
Paso de rosca es de 8 mm	Si
Machón de anclaje es de fábrica de ladrillo	No, hormigón
Existe placa identificativa del hidrante en fachada	No
Capuchina	HE 00 25



U.Z.P. 2.01 El Cañaveral, 4ª recepción parcial etapa 1

Nº Exp: 714/2002/06748

H73

Concepto	Descripción
CoordX	452303.107
CoordY	4472413.697
Dirección	C/ DEL CONCEJAL VICTORINO GRANIZO Nº1
Complemento	
Tipo	Enterrado
Modelo	Tipo 2
Largo, Ancho y Alto Arqueta (sólo modelo RRG)	
Diámetro Acometida	100 mm
Diámetro Hidrante	100 mm
Tipo Agua	Potable
Modelo Tapa	UNE EN 1559-1
Arqueta Integral	Si
Lave de Corte De CYII	Si
Injerto al CYII	Si
Las piezas del hidrante cumplen con la NEC	Si
Conexión directa a la red de distribución con dos llaves de corte máximo	Si
Válvula Cierre	Compuerta
El sentido de la llave es a la izquierda	
Paso de rosca es de 8 mm	Si
Machón de anclaje es de fábrica de ladrillo	No, hormigón
Existe placa identificativa del hidrante en fachada	No
Capuchina	HE 00 25

H74

Concepto	Descripción
CoordX	452163.233
CoordY	4472501.154
Dirección	C/ DEL ALTO DEL ESPARRAGAL Nº132
Complemento	
Tipo	Enterrado
Modelo	Tipo 2
Largo, Ancho y Alto Arqueta (sólo modelo RRG)	
Diámetro Acometida	100 mm
Diámetro Hidrante	100 mm
Tipo Agua	Potable
Modelo Tapa	UNE EN 1559-1
Arqueta Integral	Si
Lave de Corte De CYII	Si
Injerto al CYII	Si
Las piezas del hidrante cumplen con la NEC	Si
Conexión directa a la red de distribución con dos llaves de corte máximo	Si
Válvula Cierre	Compuerta
El sentido de la llave es a la izquierda	
Paso de rosca es de 8 mm	Si
Machón de anclaje es de fábrica de ladrillo	No, hormigón
Existe placa identificativa del hidrante en fachada	No
Capuchina	HE 00 25

U.Z.P. 2.01 El Cañaveral, 4ª recepción parcial etapa 1

Nº Exp: 714/2002/06748

**ALUMBRADO PÚBLICO:**

Modelo Báculo-Columna:

Columna cilíndrica tipo A 10m	34 uds.
Columna cilíndrica tipo A 10m + brazo 4m.	5 uds.
Columna cilíndrica tipo A 4m	19 uds.

Modelo Luminaria:

Columna 10m.	PHILIPS MILEWIDE1 SRS 421 SON TP (150W) P1	27 uds.
	PHILIPS MILEWIDE1 SRS 421 SON TP (150W) P2	7 uds.
Columna 10m + brazo a 4m.	PHILIPS MILEWIDE1 SRS 421 SON TP (150W) P1 + SRS 419 SON TP (70W)	5 uds.
Columna 4m.	PHILIPS MILEWIDE SRS 419 SON TP PLUS (70W)	19 uds.

Puntos de Luz: 63 uds.

Potencia Total Instalada (kwatios): 237.3 kW

**MOBILIARIO URBANO VÍA PÚBLICA:**

Bancos (unidades por modelo):

Banco Conalsa MULTIBAN respaldo 2m. BC-3003 10 uds.

Papeleras en viario público (uds. por modelo):

Papelera CIBELES 50L. 33 uds.  
Papeleras CIBELES 50L con DISPENSADOR. 5 uds.

**ALCANTARILLADO:**

**PROYECTO DE URBANIZACIÓN- ALCANTARILLADO GENERAL:**

Tubular (material, sección y longitud): Sistema Unitario

Tubería de PVC corrugada exterior y lisa interior SN8, diámetro interior 31.5 cm.	982 ml (imborn).
Tubería de PVC corrugada exterior y lisa interior SN8, diámetro interior 40 cm.	1.058 ml.
Tubería de PVC corrugada exterior y lisa interior SN8, diámetro interior 50 cm.	269 ml.
Tubería de hormigón HM, diámetro interior 60 cm.	91 ml.

U.Z.P. 2.01 El Cañaveral, 4ª recepción parcial etapa 1

Nº Exp: 714/2002/06748

Visitable (material, sección y longitud):

Tubería de hormigón HA, diámetro interior 180cm. 342 ml.

Imbornales:	91 uds.
Pozos de Registro:	41 uds.
Pozos de Resalto:	8 uds.

**ARBOLADO DE ALINEACIÓN:**

Árboles de alineación (unidades por especie):

<i>Acer Monspessulanum</i>	10 uds.
<i>Acer x freemanii</i>	21 uds.
<i>Ligustrum japonica</i>	14 uds.
<i>Melia Azedarach</i>	30 uds.

**Red de Riego:**

Tuberías (material, diámetro y longitud):

Polietileno Alta Densidad Ø32 L= 1.614 m.

Programadores (unidades):

UNIK STC.1 2 uds.

Electroválvulas (unidades): 2 uds.

Arquetas (unidades):

Arqueta cabecera de sector: 2 uds.

Anillos de Goteo (unidades): 75 uds.

**RED DE AGUA REGENERADA:**

Tuberías (material, diámetro y longitud):

Polietileno Alta Densidad Ø40 L= 63 m.

**SEÑALIZACIÓN:**

Vertical (Unidades por modelo):

- Señal cuadrangular 60x60 cm. Reflexiva con poste rectangular de 80x40x2 mm. de 3.20 m altura. = 44 uds.
- Señal circular 60 cm. Reflexiva con poste rectangular de 80x40x2 mm. de 3.20 m altura. = 21 uds.
- Señal triang. 90 cm. Reflexiva (nivel II) con poste rectangular de 80x40x2 mm. de 3.20 m altura. = 12 uds.
- Señal rectangular 60x90 cm. Reflexiva con poste rectangular de 80x40x2 mm. de 3.20 m altura. = 4 uds.

Horizontal (Unidades por modelo):

- Banda de 10 cm cont-discont en eje de calzada con pintura acrílica blanca reflexiva = 1.900 ml



**MADRID**  
desarrollo urbano  
sostenible

**DIRECCIÓN GENERAL DEL  
ESPACIO PÚBLICO, OBRAS  
E INFRAESTRUCTURAS**

Subdirección General  
Control de la Urbanización  
Departamento de  
Inspección y Seguimiento

C/ Montalbán, 1  
28014 Madrid


U.Z.P. 2.01 El Cañaveral, 4ª recepción parcial etapa 1

Nº Exp: 714/2002/06748

- Banda en paso de peatones o cebreado aplicada con pintura blanca de dos componentes = 479 m<sup>2</sup>
- Banda en símbolos, flechas o bandas de ceda el paso aplicada con pintura blanca de dos componentes = 84 m<sup>2</sup>

Semáforos (Unidades por modelo): Ninguno

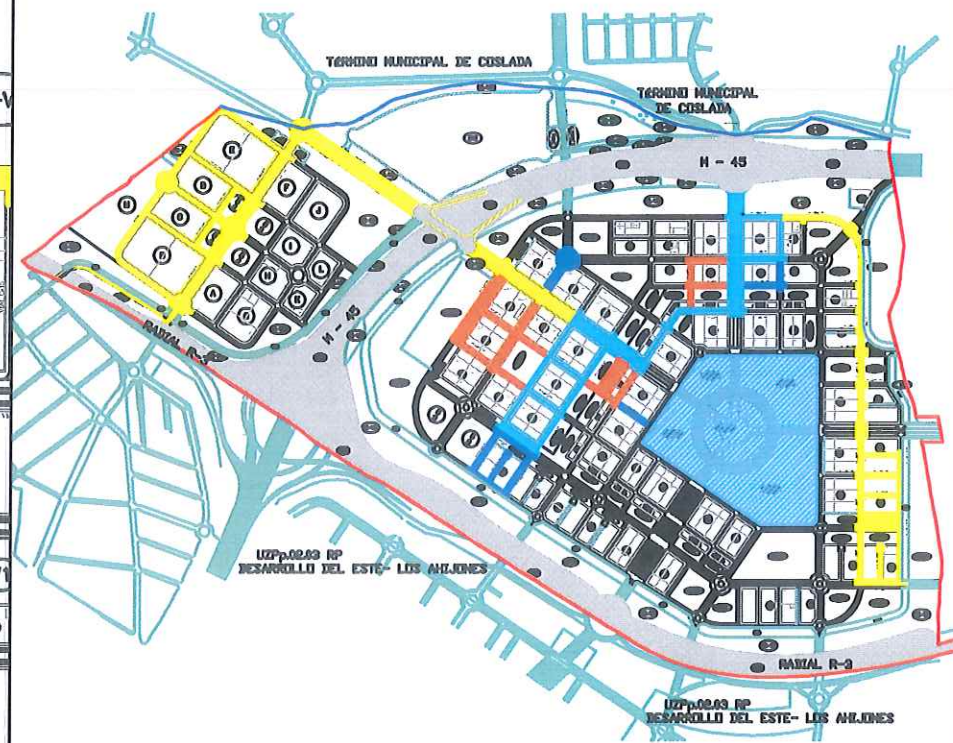
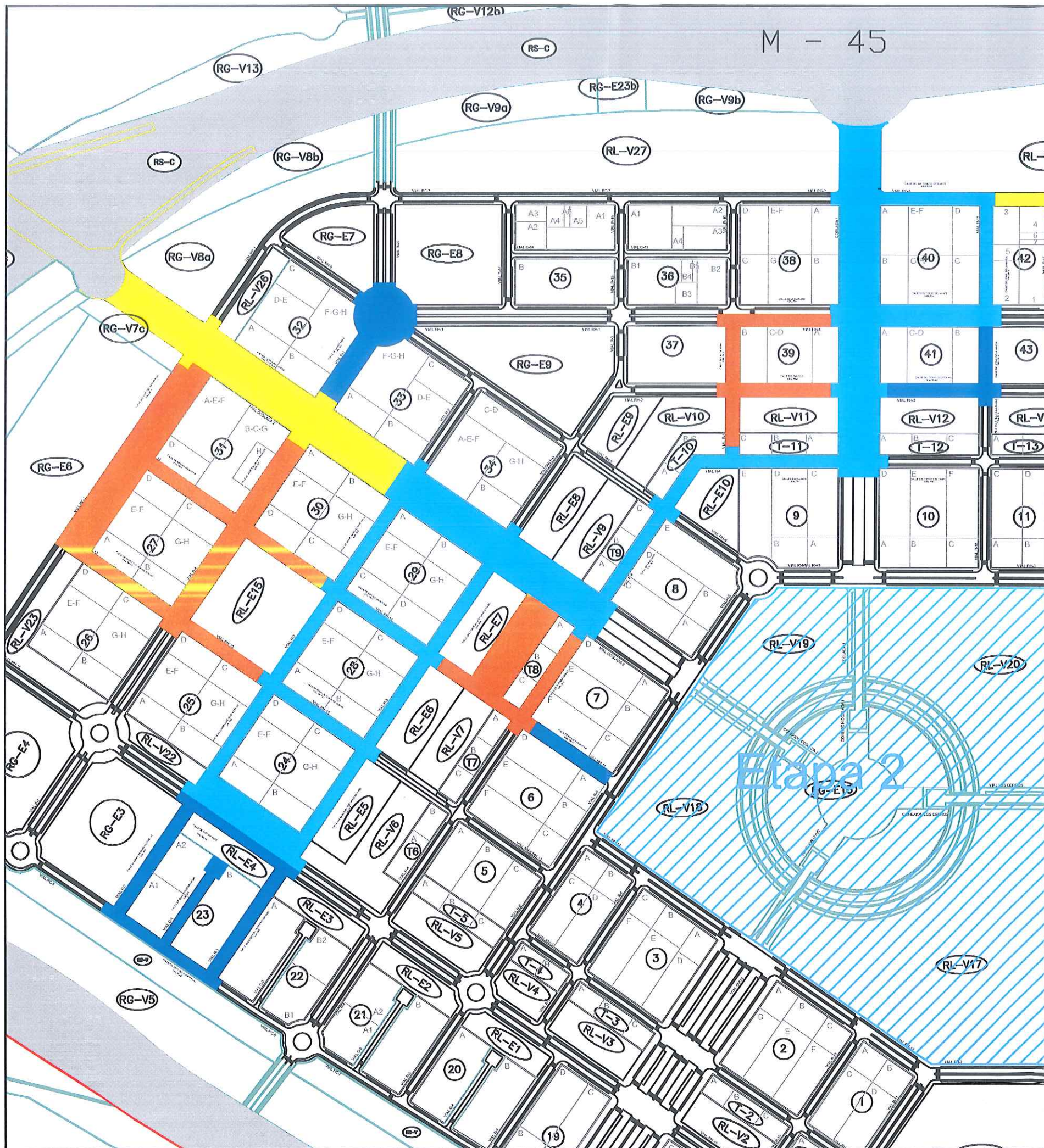
EL DIRECTOR DE LA OBRA



EL FUNCIONARIO TÉCNICO FACULTATIVO  
REPRESENTANTE DE LA ADMINISTRACIÓN







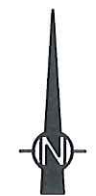
LEYENDA PLANO

- RECEPCIÓN 19 ENERO 2016 FASE 1 ETAPA 1
- RECEPCIÓN 19 JULIO 2017 FASE 2 ETAPA 1
- RECEPCIÓN 17 ABRIL 2018 FASE 3 ETAPA 1

OBJETO DE LA CUARTA RECEPCIÓN PARCIAL FASE 4 ETAPA 1

- VIARIO PÚBLICO

- ÁMBITO ETAPA 2
- LÍMITE DEL ÁMBITO U.Z.P. 2.01
- LÍMITE TÉRMINO MUNICIPAL



	<b>MADRID</b> desarrollo urbano sostenible	<b>DIRECCION GENERAL DEL ESPACIO PÚBLICO          OBRAS E INFRAESTRUCTURAS</b> SUBDIRECCIÓN GENERAL DE CONTROL DE LA URBANIZACIÓN DEPARTAMENTO DE INSPECCIÓN Y SEGUIMIENTO
	<b>ACTA DE RECEPCIÓN DE URBANIZACIÓN</b> <b>PLANO DE DELIMITACIÓN DE LAS ZONAS QUE SE RECIBEN</b> <b>FASE 4 - ETAPA 1</b>	
Fecha: <b>19 DE MARZO DE 2019</b> Ámbito: <b>U.Z.P.2.01-"DESARROLLO DEL ESTE-EL CAÑAVERAL"</b>		DISTRITO Nº: <div style="font-size: 24px; font-weight: bold;">19</div> VICÁLVARO ESCALA : 8/E